


VÝKAZ DOSAVADNÍHO A NOVÉHO STAVU ÚDAJŮ KATASTRU NEMOVITOSTÍ

Dosavadní stav				Nový stav												
Označení pozemku parc. číslem	Výměra parcely		Druh pozemku Způsob využití	Označení pozemku parc. číslem	Výměra parcely		Druh pozemku Způsob využití	Typ stavby Způsob využití	Způsob určení výměry	Porovnání se stavem evidence právních vztahů						
	ha	m ²			ha	m ²				Díl přechází z pozemku označeného v katastru nemovitostí	dřívější poz. evidenci	Číslo listu vlastnictví	Výměra dílu		Označení dílu	
													ha	m ²		
106/54	25	58	orná půda	106/54	9	87	orná půda		0							
				106/130	2	92	orná půda		0	106/54		366	2	92		
				st. 1151	12	79	zast. pl.	s roz. jed. byt.dům	2	106/54		366	12	79		
													25	58		

Výkaz údajů o bonitovaných půdně ekologických jednotkách (BPEJ) k parcelám nového stavu

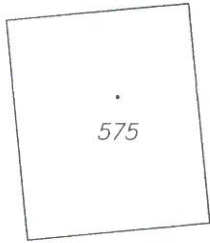
Parcelní číslo podle katastru nemovitostí		Kód BPEJ	Výměra		BPEJ na dílu parcely	Parcelní číslo podle katastru nemovitostí		Kód BPEJ	Výměra		BPEJ na dílu parcely
zjednodušené evidence	ha		m ²	ha		m ²	zjednodušené evidence		ha	m ²	
106/54		22601		9	87						
106/130		22601		2	92						

GEOMETRICKÝ PLÁN pro vyznačení budovy rozdělení pozemku	Geometrický plán ověřil úředně oprávněný zeměměřický inženýr:	Stejnopis ověřil úředně oprávněný zeměměřický inženýr:
	Jméno, příjmení: <i>Ing. Jiří Látaľ</i>	Jméno, příjmení: <i>Ing. Jiří Látaľ</i>
	Číslo položky seznamu úředně oprávněných zeměměřických inženýrů: <i>1356/1995</i>	Číslo položky seznamu úředně oprávněných zeměměřických inženýrů: <i>1356/1995</i>
	Dne: <i>5.3.2021</i> Číslo: <i>8/2021</i>	Dne: <i>13.3.2021</i> Číslo: <i>8/2021</i>
	Náležitosti a přesnosti odpovídá právním předpisům.	Tento stejnopis odpovídá geometrickému plánu v elektronické podobě uloženému v dokumentaci katastrálního úřadu.
Vyhotovitel: <i>Ing. Kateřina Vilřmová</i> <i>geodetické práce</i> <i>Mělnická 303, 277 16 Vřetaty</i> Číslo plánu: <i>1968-6/2021</i> Okres: <i>Praha-západ</i> Obec: <i>Vestec</i> Kat. území: <i>Vestec u Prahy</i> Mapový list: <i>Praha 5-7/43</i> Dosavadním vlastníkům pozemků byla poskytnuta možnost seznámit se v terénu s průběhem navrhovaných nových hranic, které byly označeny předepsaným způsobem: <i>viz. seznam souřadnic</i>	Katastrální úřad souhlasí s očíslováním parcel. KÚ pro Středočeský kraj KP Praha-západ Alena Housková PGP 638 / 2021-210 2021.03.12 10:49:42 CET	Ověření stejnopisu geometrického plánu v listinné podobě. 

Seznam souřadnic (S-JTSK)

Č. bodu	Souřadnice pro zápis do KN		kód kv.	Poznámka
	Y	X		
1	738728.21	1055702.30	3	roh domu
2	738736.92	1055703.36	3	roh domu
3	738739.33	1055703.29	3	roh domu
4	738739.00	1055706.22	3	roh domu
5	738742.99	1055706.71	3	roh domu
6	738741.43	1055719.58	3	roh domu
7	738740.61	1055724.55	3	roh domu
8	738737.93	1055731.05	3	roh domu
9	738739.79	1055731.27	3	roh domu
10	738739.31	1055735.43	3	roh domu
11	738737.43	1055735.20	3	roh domu
12	738736.74	1055740.90	3	roh domu
13	738740.75	1055741.41	3	roh domu
14	738740.57	1055742.88	3	roh domu
15	738742.44	1055743.09	3	roh domu
16	738738.97	1055756.00	3	roh domu
17	738728.25	1055701.95	3	roh domu
18	738721.50	1055704.09	3	roh domu
19	738725.89	1055701.65	3	roh domu
20	738725.57	1055704.58	3	roh domu
21	738719.18	1055717.18	3	roh domu
22	738718.59	1055721.92	3	roh domu
23	738717.81	1055728.50	3	roh domu
24	738717.28	1055732.83	3	roh domu
25	738714.22	1055740.81	3	roh domu
26	738714.07	1055742.10	3	roh domu
27	738712.23	1055741.85	3	roh domu
28	738711.52	1055748.06	3	roh domu
29	738713.35	1055748.27	3	roh domu
30	738712.33	1055757.03	3	roh domu
31	738736.96	1055702.99	3	roh domu
32	738739.95	1055747.99	3	roh domu
33	738741.84	1055748.22	3	roh domu
34	738734.92	1055755.48	3	roh domu
35	738734.64	1055757.90	3	roh domu
36	738731.53	1055757.53	3	roh domu
37	738731.30	1055759.31	3	roh domu
38	738725.55	1055758.62	3	roh domu
39	738725.29	1055760.46	3	roh domu
40	738713.41	1055759.04	3	roh domu
41	738713.63	1055757.19	3	roh domu
42	738741.22	1055719.55	3	roh domu
43	738738.75	1055724.34	3	roh domu
44	738717.04	1055741.15	3	roh domu
45	738719.91	1055717.26	3	barva
46	738719.34	1055722.02	3	barva
47	738718.55	1055728.58	3	barva
48	738718.03	1055732.92	3	barva
49	738709.79	1055765.92	3	kollk*
50	738708.79	1055760.48	3	kollk*
51	738713.27	1055723.25	3	kollk*
52	738711.78	1055723.07	3	kollk*
53	738714.86	1055697.45	8	kollk*
542-7	738711.78	1055697.12	8	kollk*
1504-2	738739.51	1055760.45	3	kollk*
1504-3	738703.44	1055767.09	3	kollk*
1912-2	738716.70	1055697.65	3	kollk*

* Lomové body hranice byly označeny dočasným způsobem (§ 91 odst. 6 vyhlášky 357/2013 Sb. v platném znění)



131/12

131/9

131/13

06/16

1912-2

53

542-7

131/6

1151

106/20

106/1

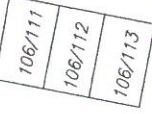
106/54

106/130

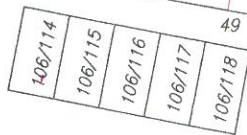
106/21

106/12

106/108

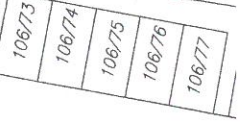


106/53



1504-3

106/68



106/5

106/109

106/129